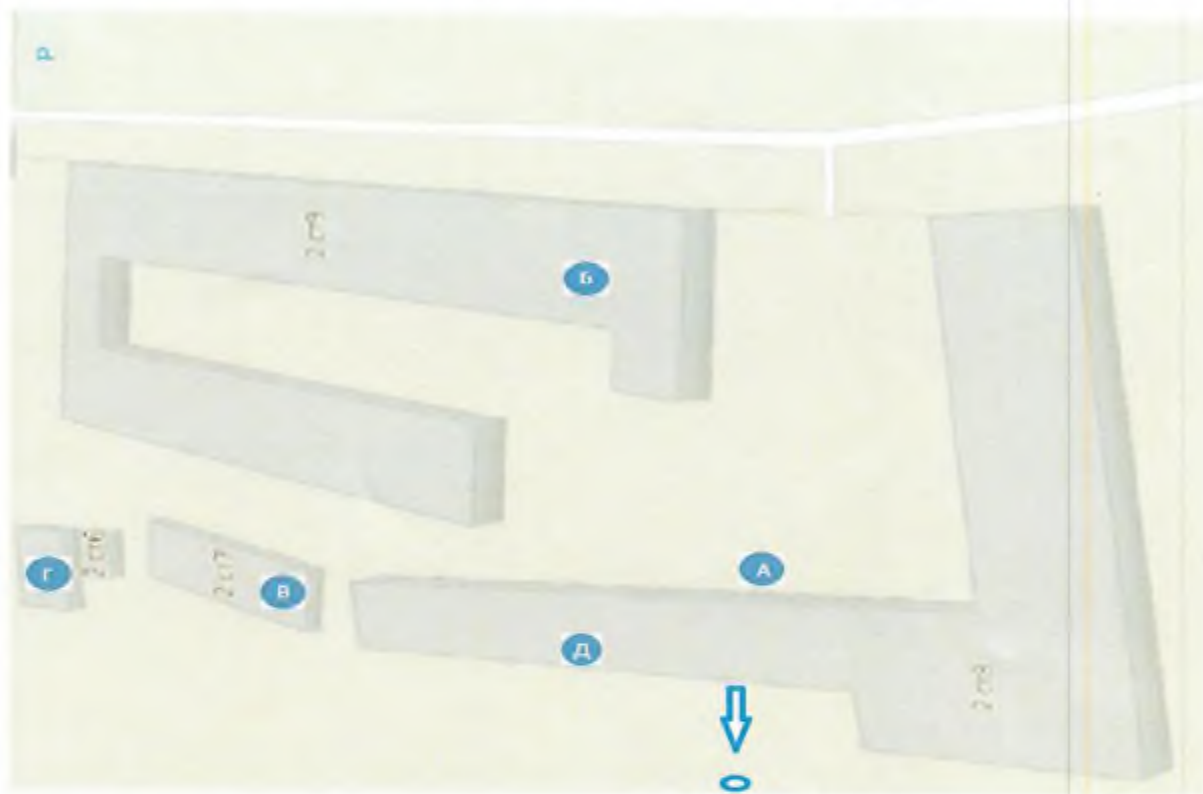




## Схема № 1037

размещения на карте муниципального образования город Норильск  
в масштабе 1:2000 площадки накопления твердых коммунальных отходов (ТКО)

**Организация-собственник:** ЗФ ПАО «ГМК «Норильский никель», структурное подразделение – Предприятие технологического бурения.

**Адрес размещения площадки накопления ТКО:** Красноярский край, г. Норильск, р-н Талнах, промышленная зона 1, Здание геофизической партии.



- А** - место установки площадки накопления ТКО, расположено на территории промышленной зоны. Расстояние до жилой зоны района Талнах 3,47 км.
- Б** - нежилое здание, расположено на расстоянии 34 м от площадки накопления ТКО
- В** - нежилое здание, расположено на расстоянии 80 м от площадки накопления ТКО
- Г** - нежилое здание, расположено на расстоянии 153 м от площадки накопления ТКО
- Д** - административное здание для размещения сотрудников ЗФ ПАО «ГМК «Норильский никель», расположено на расстоянии 2 м от площадки накопления ТКО
-  - расстояние 36,25 м в юго-западном направлении от площадки накопления ТКО до источников водоснабжения (техническая вода)
-  - расположение водопровода с технической водой

Площадка имеет ограждение с трех сторон высотой не менее 1 метра.

Количество контейнеров, установленных на площадке накопления ТКО – 1 шт.

Объем одного контейнера, установленного на площадке накопления ТКО – 0,85 м<sup>3</sup>.

Главный инженер ПТБ  
ЗФ ПАО «ГМК «Норильский никель»

Г.В. Романов